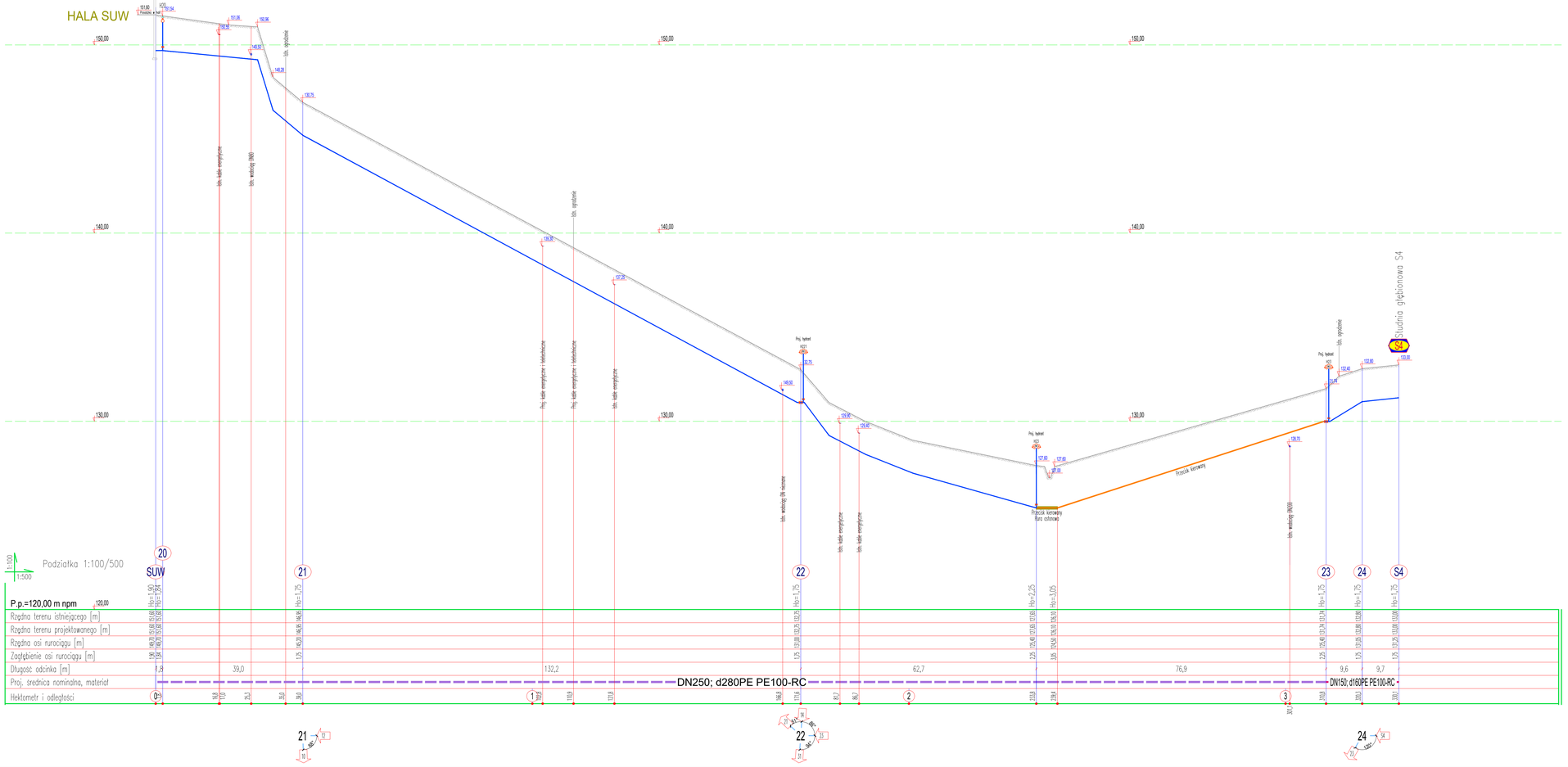

Zasada układania rurociągów w wykopie

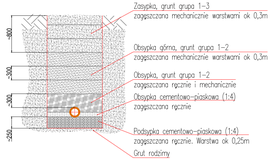

Zasada montażu rury osłonowej

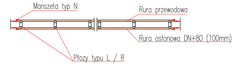

UWAGI:

1. Na rysunkach profili wykazano wyłącznie kolizje z infrastrukturą której lokalizację stwierdzono na podstawie mapy do celów projektowych. Ustalenie i lokalizacja kolizji spoczywa na wykonawcy robót budowlanych w porozumieniu z Inwestorem i projektantem.
2. Ze względu na charakter obiektu Wykonawca jest zobowiązany sprawdzić wszystkie wymiary przed rozpoczęciem prac budowlanych. Różnice w rysunkach i pomiarach oraz wszelkie rozbieżności i zmiany projektu muszą być wyjaśnione z projektantem przed rozpoczęciem prac budowlanych. Rysunki należy rozpatrywać łącznie z częścią opisową projektu.
3. Poszczególne elementy, Wykonawca jest zobowiązany wykonać wg opisu technicznego i załączonej dokumentacji. Brak wskazania na rysunku technicznym elementu, którego zastosowanie wynika ze znanych lub powszechnie przyjętych rozwiązań w zakresie sztuki budowlanej nie zwalnia wykonawcy z konieczności skalkulowania i zastosowania takiego elementu w porozumieniu z Inwestorem i projektantem oraz za jego zgodą.
4. Każdy składnik projektowany należy rozpatrywać i rozpoznawać w dokumentacji w kontekście wszystkich opisów technicznych i rysunków, które do tego składnika się odnoszą, z uwzględnieniem zasad sztuki budowlanej.
5. W miejscu inwestycji występują kolizje z istniejącą infrastrukturą podziemną. Zaleca się ręcznie wykonywać prace ziemne. Istniejące przewody należy zabezpieczyć w wykopie zgodnie z wytycznymi odpowiednich norm. Lokalizacja uzbrojenia podziemnego podana na podstawie danych archiwalnych. Rzeczywista lokalizacja uzbrojenia może być różna. Rzędne posadowienia istniejącego uzbrojenia terenu są orientacyjne, typowe dla rodzaju przedmiotowego uzbrojenia.
6. Wszystkie połączenia gwintowe zabezpieczyć przed zatarciem.
7. Połączenia rurociągów wykonywać zgodnie z zaleceniami producenta dla danego materiału przy zwróceniu szczególnej uwagi na warunki atmosferyczne i temperaturowe.
8. Do połączeń kołnierzowych stosować uszczelki płaskie z pierścieniem stabilizującym.
9. Na zatamowaniach i rozgałęzieniach sieci wykonać bloki oporowe wg BN-81/9192-05.
10. Podsypkę wąsta wykonać z suchego betonu B15–20. Armaturę posadowić na oporowych płytach betonowych 50x50x7cm.
11. Układanie kanałów wykonywać zgodnie z zaleceniami producenta dla danego materiału przy zwróceniu szczególnej uwagi na warunki atmosferyczne i temperaturowe.
12. Podsypka i zasyp zgodnie z zaleceniami projektowymi oraz wytycznymi producenta. W miejscu występowania gruntów o niskiej nośności (torfy, gyle) rurociągi układać na podsypce z suchego betonu B15–20 o grubości ok 25cm.
13. Hydranty, na wysokość ok 0,5m od podstawy, obsypać stoczakiem 16–32mm.
14. Zabezpieczenie wykopu, praca w nim oraz w jego obrębie ściśle wg norm i przepisów BHP

INWESTOR:
ZAKŁAD WODOCIĄGÓW I KANALIZACJI Sp. z o.o. w MRĄGOWIE
ul. Mazurskie 1A; 11-700 Mrągowo
T.: +4889 742 6111; F.: +4889 741 9821 www.zwik.mragowo.pl

BIURO PROJEKTOWE:
WT-PLAN Tomasz Włodarczyk
ul. Jodłowa 2; 05-555 Torczyn
T.: +48 609 445 266; twodarczyk@wtplan.pl

NAZWA ZADANIA INWESTYCYJNEGO:

PRZEBUDOWA RUROCIĄGÓW TECHNOLOGICZNYCH NA UJĘCIU WODY PODZIEMNEJ SOŁTYSKO W MRĄGOWIE

STACJA UZDATNIANIA WODY ul. Mazurskie 1A; 11-700 Mrągowo Dz. Nr 4/211; 4/213; 4/21; 16/10	UJĘCIE WODY "SOŁTYSKO" SIEĆ RUROCIĄGÓW TECHNOLOGICZNYCH Profil sieci SUW1 - S4

Tomasz WŁODARCZYK	MAZ/0218/POOS/07	DATA I 2024	PODPIS
Tomasz WŁODARCZYK	MAZ/0218/POOS/07	DATA I 2024	PODPIS
Andrzej DROZDŻ	Nr w SI SI-197/89	DATA I 2024	PODPIS

FAZA PT	ARKUSZ A-3	WERSJA 1A	JAWNOŚĆ 18/2023	NR ZESPOŁU	
SKALA T-S; 1:100/500	OPRACOWAŁ ZAST_WER	DATA I 2024	NR RYSUNKU W311/ PT-T.04-02		